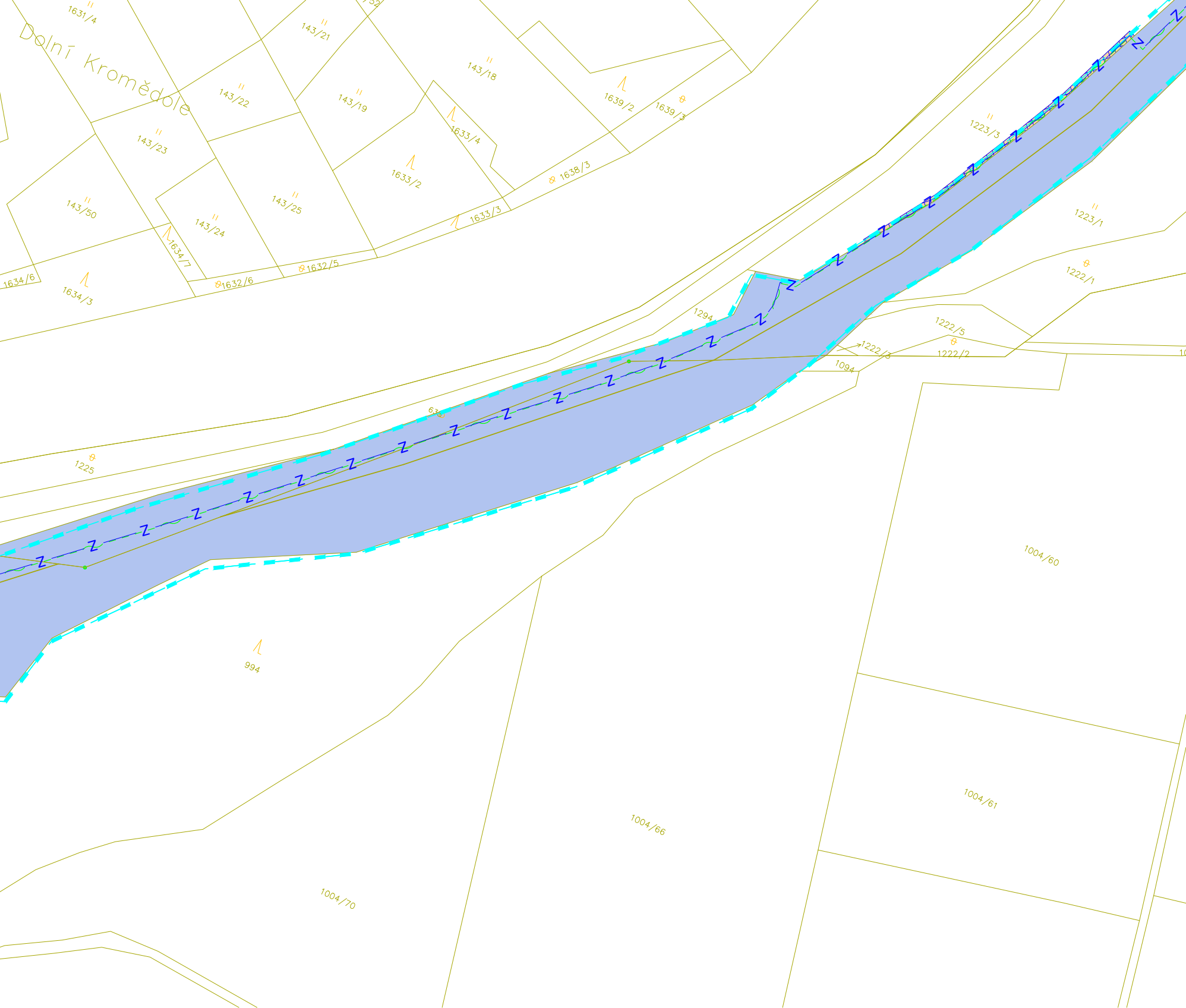
1631/4
Dolní Kromědole
143/21
143/18
1639/2
1639/3
143/22
143/19
143/23
1633/4
1633/2
1638/3
143/50
143/25
143/24
1633/3
1634/7
1632/5
1632/6
1634/6
1634/3
1223/3
1223/1
1222/1
1294
1222/5
1222/3
1222/2
1094
63
1225
1004/60
994
1004/61
1004/66
1004/70

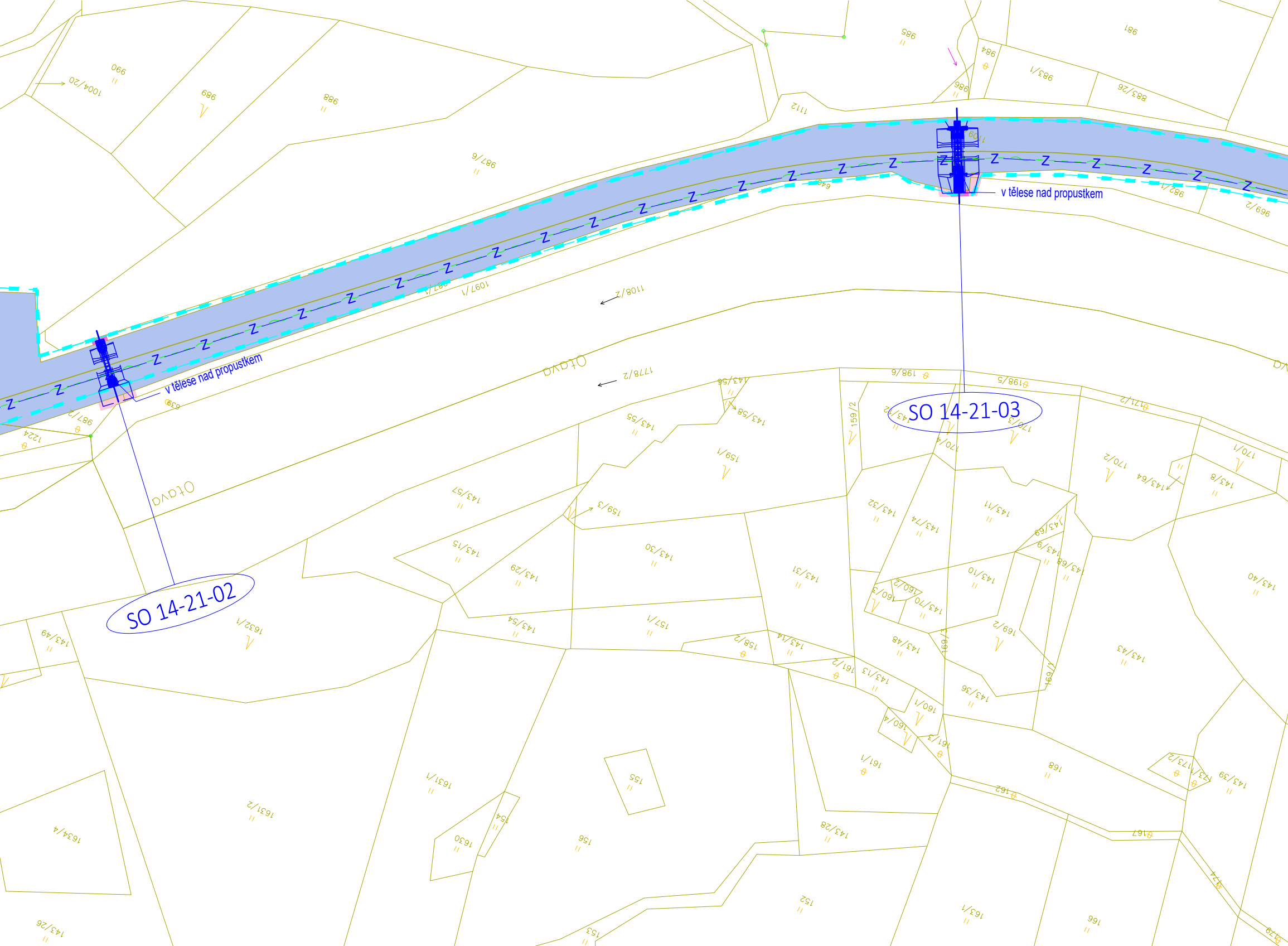
SO 14-21-02
SO 14-21-03
v tělese nad propustkem
v tělese nad propustkem
Otava
Otava
1097/1
1108/2
1178/2
987/9
1224
1631/2
1634/4
143/26
159/1
159/3
143/30
143/31
143/40
143/43
168
170/2
198/6
198/5

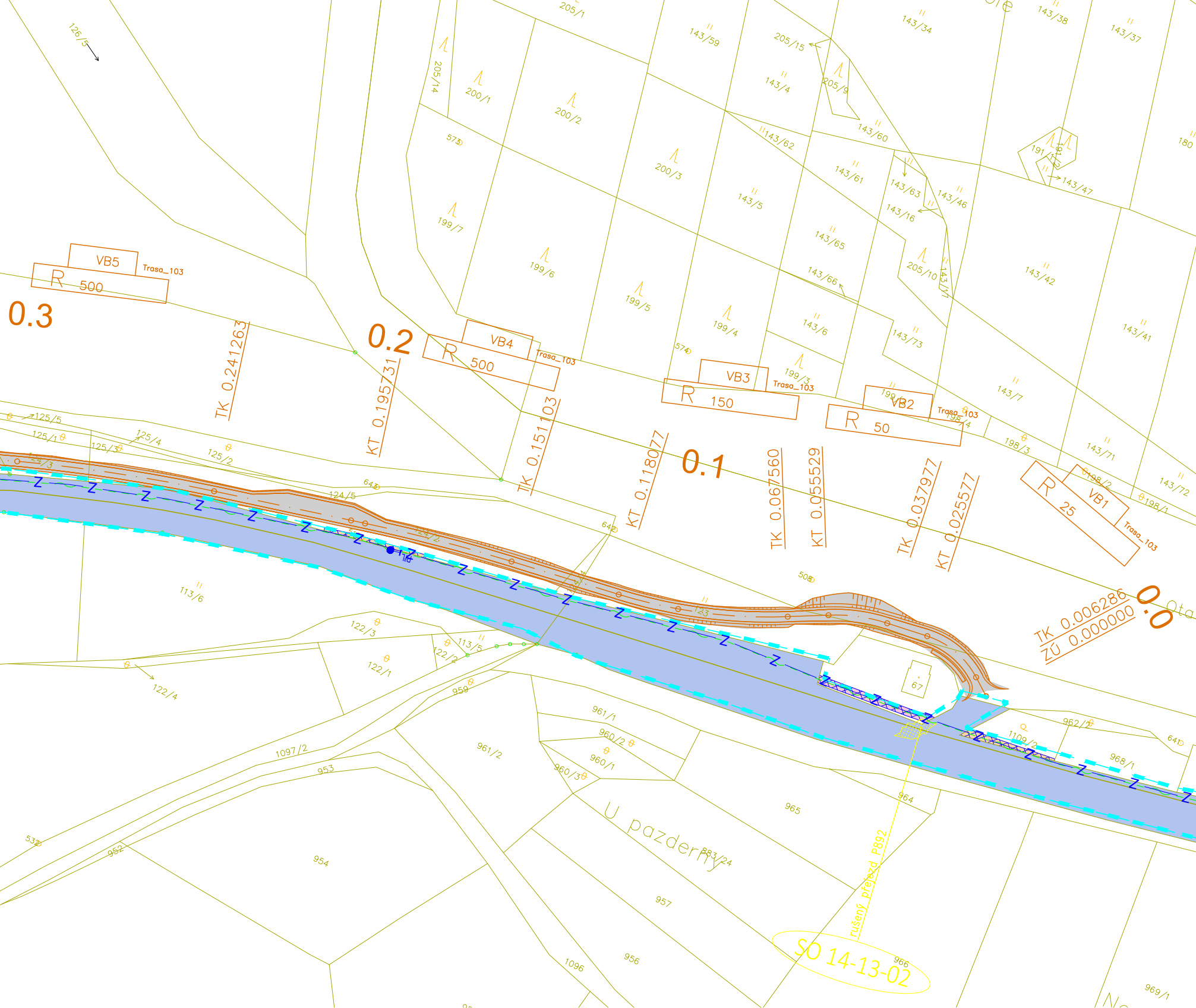
0.0
0.1
0.2
0.3
TK 0.006286
ZÚ 0.000000
KT 0.025577
TK 0.037977
KT 0.055529
TK 0.067560
KT 0.118077
TK 0.151103
KT 0.195731
TK 0.241263
R 25
VB1
R 50
VB2
R 150
VB3
R 500
VB4
R 500
VB5
Trasa_103
SO 14-13-02
rušený přejezd P892
U pazderny
67
883/24
954
956
957
952
953
965
964
966
969/1
1096
1097/2
961/1
961/2
960/1
960/2
960/3
959
962/2
968/1
1109/2
641
532
122/1
122/2
122/3
122/4
113/5
113/6
123
124/2
124/3
124/5
125/1
125/2
125/3
125/4
125/5
126/5
642
643
508
573
574
199/3
199/4
199/5
199/6
199/7
200/1
200/2
200/3
205/1
205/9
205/10
205/14
205/15
143/1
143/4
143/5
143/6
143/7
143/16
143/34
143/37
143/38
143/41
143/42
143/46
143/47
143/59
143/60
143/61
143/62
143/63
143/65
143/66
143/71
143/72
143/73
191
191/2
180
198/1
198/2
198/3
198/4

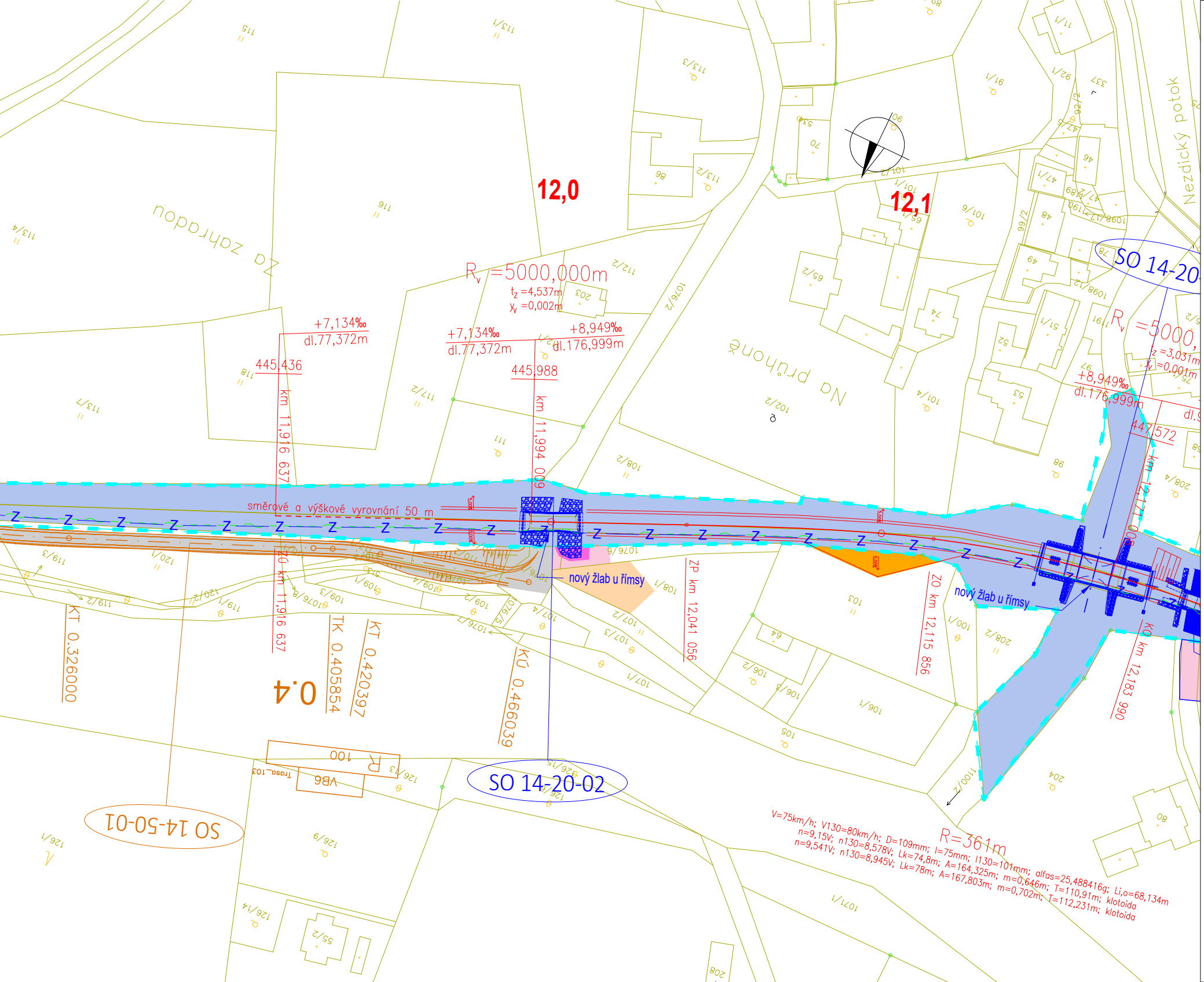
12,0
12,1
Za zahradou
Na průhoně
Nezdický potok
R_v =5000,000m
t_z =4,537m
y_v =0,002m
+7,134‰
dl.77,372m
+7,134‰
dl.77,372m
+8,949‰
dl.176,999m
445,436
445,988
km 11,916 637
km 11,994 009
směrové a výškové vyrovnání 50 m
nový žlab u římsy
nový žlab u římsy
ZÚ km 11,916 637
ZP km 12,041 056
ZO km 12,115 856
KO km 12,183 990
R_v =5000,
t_z =3,031m
y_v =0,001m
+8,949‰
dl.176,999m
447,572
km 12,1
SO 14-20
SO 14-20-02
SO 14-50-01
KT 0.326000
TK 0.405854
KT 0.420397
KÚ 0.466039
0.4
100
R
VB6
Trasa_103
R=361m
V=75km/h; V130=80km/h; D=109mm; I=75mm; I130=101mm; alfas=25,488416g; Li,o=68,134m
n=9,15V; n130=8,578V; Lk=74,8m; A=164,325m; m=0,646m; T=110,91m; klotoida
n=9,541V; n130=8,945V; Lk=78m; A=167,803m; m=0,702m; T=112,231m; klotoida

LEGENDA ČAR:

- nová kolej
- úprava stávající koleje
- demontáže a demolice
- nástupiště
- mosty, podchody, propustky, zdi
- silnoproudá technologie
- zabezpečovací vedení
- sdělovací vedení
- pozemní komunikace
- zařízení staveniště

stávající stav:

- hranice drážního pozemku
- zaměření stávajícího stavu
- katastrální mapa

legenda symbolů:

- sdělovací zařízení
- zabezpečovací zařízení
- kabelová spojka

plochy:

- 🟧 trvalý zábor ZPF
- 🟩 trvalý zábor PUPFL
- 🟪 trvalý zábor ostatní
- 🟨 trvalý zábor UMVŽST - na nemovitostech, které v rámci UMVŽST zůstávají ve vlastnictví ČD a.s.
- 🟦 trvalý zábor bez výkupu - ve vlastnictví ČR - Správa železnic, s.o.
- 🟧 dočasný zábor do 1 roku ZPF
- 🟩 dočasný zábor do 1 roku PUPFL
- 🟪 dočasný zábor do 1 roku ostatní
- 🟨 dočasný zábor do 1 roku UMVŽST - na nemovitostech, které v rámci UMVŽST zůstávají ve vlastnictví ČD
- 🟧 dočasný zábor nad 1 rok ZPF
- 🟩 dočasný zábor nad 1 rok PUPFL
- 🟪 dočasný zábor nad 1 rok ostatní
- 🟨 dočasný zábor nad 1 rok UMVŽST - na nemovitostech, které v rámci UMVŽST zůstávají ve vlastnictví ČD
- ▨ věcné břemeno
- 🟦 UMVZST ČD k SŽ - nemovitosti, které v rámci UMVZST přecházejí na ČR - Správu železnic, s.o.
- 🟨 demolice
- hranice - nabyvatel ČR - Správa železnic, s.o.
- hranice dočasného záboru do 1 roku
- hranice dočasného záboru nad 1 rok
- hranice věcného břemene

EVROPSKÁ UNIE
Evropské strukturální a investiční fondy
Operační program Doprava

Ministerstvo dopravy
Státní fond dopravní infrastruktury

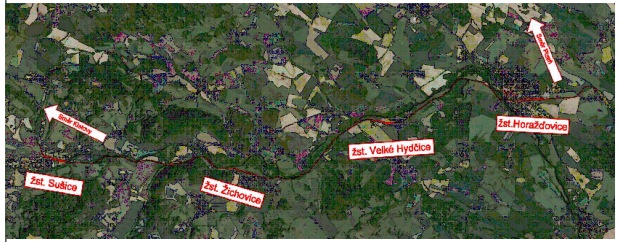
Směr Plzeň
Směr Klatovy
žst.Horažďovice
žst. Velké Hydčice
žst. Sušice
žst. Žichovice

Razítko oprávněné osoby:

Podpis: Datum:

Revize:	Datum:	Popis:	Kontroloval:
001	05/2022	Koncept technického řešení	Ing. Emil Špaček
002	09/2022	Dokumentace k připomínkám	Ing. Emil Špaček
003	12/2022	Dokumentace po připomínkách	Ing. Emil Špaček
004	06/2024	Úpravy po projednání námitek	Ing. Emil Špaček

Stavebník/Investor:	**Správa železnic, státní organizace**
Adresa:	Dlážděná 1003/7, 110 00 Praha 1
Zástupce investora:	Stavební správa západ
Adresa:	Ke Štvanici 656/3, 186 00, Praha 8

SPRÁVA ŽELEZNIC

Zhotovitel stavby:	**SAGASTA s.r.o.**
Adresa:	Novodvorská 1010/14, 142 00, Praha 4 - Lhotka
Kontakt:	T: +420 261 344 100 E: info@sagasta.cz
Zhotovitel objektu:	**SAGASTA s.r.o.**
Adresa:	Novodvorská 1010/14, 142 00, Praha 4 - Lhotka
Kontakt:	T: +420 261 344 100 E: info@sagasta.cz

SAGASTA

Hlavní projektant (HIP):	Specialista:	Odpovědný projektant:	Zpracovatel:
Ing. Emil Špaček	Ing. Lukáš Jáneš	Ing. Emil Špaček	Adam Kovačka

Název stavby/akce:	**Revitalizace trati Horažďovice předměstí (mimo) - Sušice (včetně)**	Označení (S-kód): S631600001 Označení zhotovitele: 121 097
Název části:	Situační výkresy	Označení části: C.2
Název objektu:		Označení objektu/komplexu:
Název přílohy: Název dílčí části přílohy:	Katastrální situační výkres	Číslo přílohy: **011** Paré:
Kraj: Plzeňský	Katastrální území: viz. textová část	TUDU: 0371 02, 0371 B1, 0371 04, 0371 C1, 0371 06, 0371 D1, 0371 08, 0371 E1, 0371 10, 0401 U1

Stupeň dokumentace:	Datum zpracování:	Formáty:	Měřítko:
DUR	12/2022	9xA4	1:1000

S-kód:	Stupeň dokumentace:	Část:	Objekt:	Podobjekt:	Příloha:	Revize:
S 6 3 1 6 0 0 0 0 1	_ D U R X	_ C 2 X X X	_ X X X X X X X X	_ X X	_ X _ 0 1 1	_ 0 0 3

DOKUMENTACI LZE UŽÍVAT POUZE VE SMYSLU PŘÍSLUŠNÉ SMLOUVY O DÍLO. VÝKRES, ČI JEHO ČÁST, MŮŽE BÝT KOPÍROVÁN NEBO JINÝM ZPŮSOBEM ROZŠIŘOVÁN POUZE PO PŘEDCHOZÍM SOUHLASU SAGASTA, s.r.o.